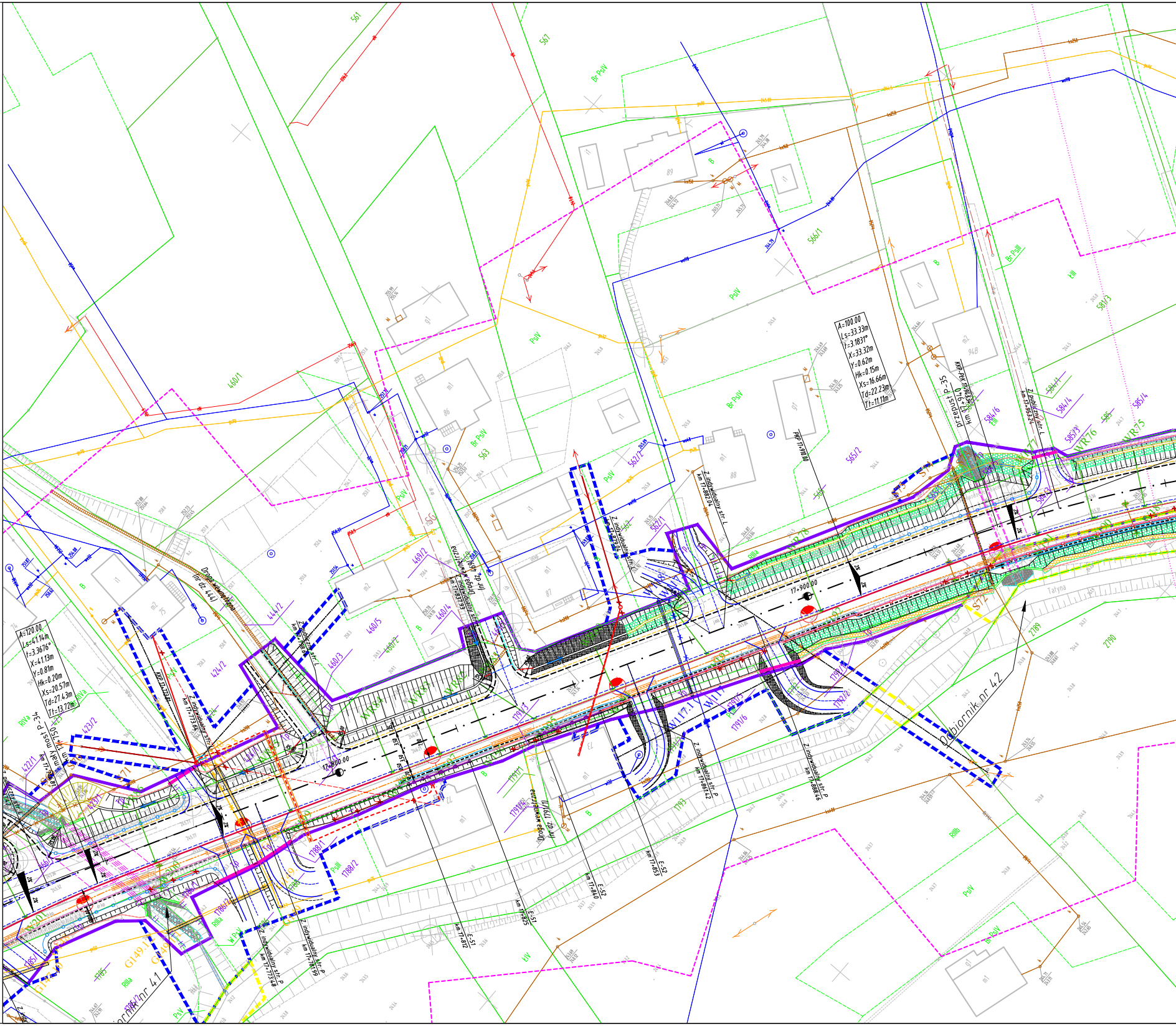
A=100.00
Ls=33.33m
t=3.1831°
X=33.32m
Y=0.62m
Hk=0.15m
Xs=16.66m
Td=22.23m
Tt=11.11m
A=120.00
Ls=41.14m
t=3.3676°
X=41.13m
Y=0.81m
Hk=0.20m
Xs=20.57m
Td=27.43m
Tt=13.72m
mały most P-34
km 17+750
przepust P-35
KKP Pzk 17+934.26
PKP 17+910.00
17+900.00
17+800.00
Droga wewnętrzna (nr dz. 444)
Odbiornik nr 42
Odbiornik nr 41
Z indywidualny str. L
Z indywidualny str. P
km 17+882.04
km 17+888.46
km 17+861.42
km 17+812
km 17+825
km 17+840
km 17+853
E-51
E-52
Talyna
WR74
WR75
WR76
W117.1
S70
S71
S72
G149
460/1
460/3
460/4
460/5
422/1
423/2
424/2
561
562/1
562/2
563
565/2
566/1
567
581/3
584/1
584/4
584/6
585/3
585/4
1788/1
1788/2
1789
1791/1
1791/3
1791/5
1791/6
1792/1
1792/2
1793
2789
2790
PsIV
Br-PsIV
Br-PsIII
RIVa
RIIIa
RIIIb
LIII
LIV
B
m1
m2
i1
g1
86
87
88
89
94B
75

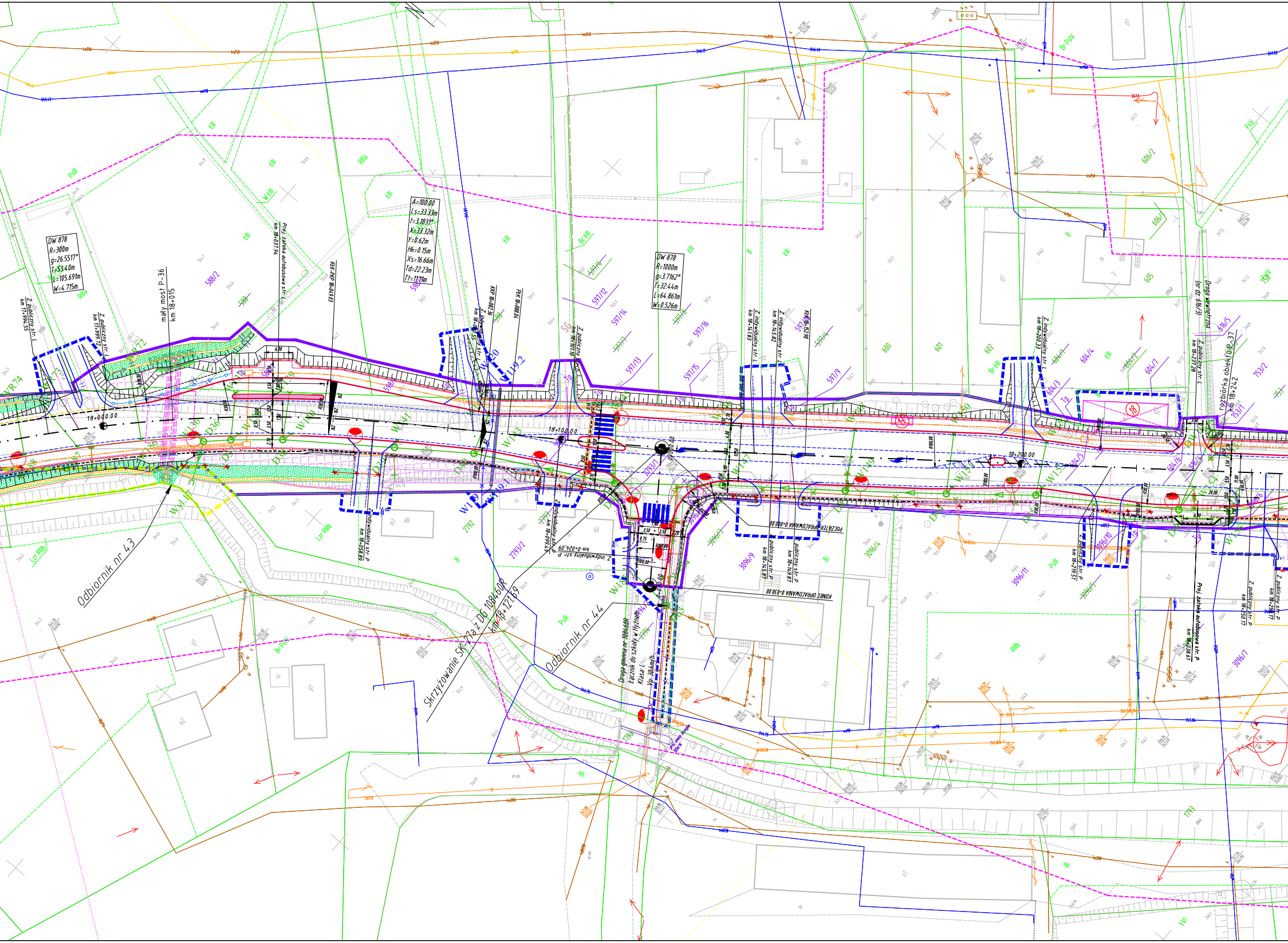
DW 878
R=300m
g=26.5517°
T=53.40m
L=105.691m
W=4.715m
A=100.00
Ls=33.33m
t=3.1831°
X=33.32m
Y=0.62m
Hk=0.15m
Xs=16.66m
Td=22.23m
Tl=11.11m
DW 878
R=1000m
g=3.7162°
T=32.44m
L=64.861m
W=0.526m
Z. publiczny str. L km 17+994.55
Z. publiczny str. L km 17+999.72
mały most P-36 km 18+015
Proj. zatoka autobusowa str. L km 18+037.94
KrK-PKP 18+049.03
Z. indywidualny str. L km 18+080.55
KKP 18+082.36
PźK 18+088.04
Z. publiczny str. L km 18+101.10
Z. indywidualny str. L km 18+141.83
Z. indywidualny str. L km 18+145.82
KKP 18+152.90
Z. indywidualny str. L km 18+200.33
Z. publiczny str. L km 18+237.28
Droga wewnętrzna (nr dz. 616/3)
rozbiórka obiektu P-37 km 18+242
18+000.00
18+100.00
18+200.00
Z. indywidualny str. P km 18+058.89
Z. indywidualny str. P km 18+099.49
Z. indywidualny str. P km 0+024.09
Z. publiczny str. P km 18+145.87
Z. publiczny str. P km 18+149.87
POCZĄTEK OPRACOWANIA 0+000.00
KONIEC OPRACOWANIA 0+030.00
Z. publiczny str. P km 18+219.51
Proj. zatoka autobusowa str. P km 18+238.61
Z. publiczny str. P km 18+250.17
Z. publiczny str. P km 18+256.17
Odbiornik nr 43
Skrzyżowanie SK 73a z DG 108460R km 18+121,69
Odbiornik nr 44
Droga gminna nr 108460R
Łącznik do szkoły w Hyżnem
Klasa: L
Vp: 30 km/h
588/2
588
598/1
598/2
597/6
597/12
597/14
597/7
597/13
597/8
597/16
597/15
597/10
597/4
597/9
600
601
602
604/1
604/4
604/2
604/7
604/3
604/5
604/6
605
606/1
606/2
616/4
616/5
616/3
753/1
753/2
753
2792
2793
2793/1
2793/2
2794
2794/2
1793
3096/3
3096/8
3096/9
3096/4
3096/11
3096/10
3096/5
3096/6
3096/7
WR74
WR73
WR72
W136
W137
W139
W140
W141
W143
W145
W146
W147
W148
W149
W150
W151
W152
W153
W154
W156
W184
W185
W186
W119.2
W120
D36
D37
D38
D39
D40
D45
D65
18
17
106
100
101
66
ŁIII
WŁIII
BrŁIII
RIIIa
RIIIb
PsIII
PsIV
BrPsIV
LzRIIIb
Bi
B
ŁVI
proj. umocn. brzegów

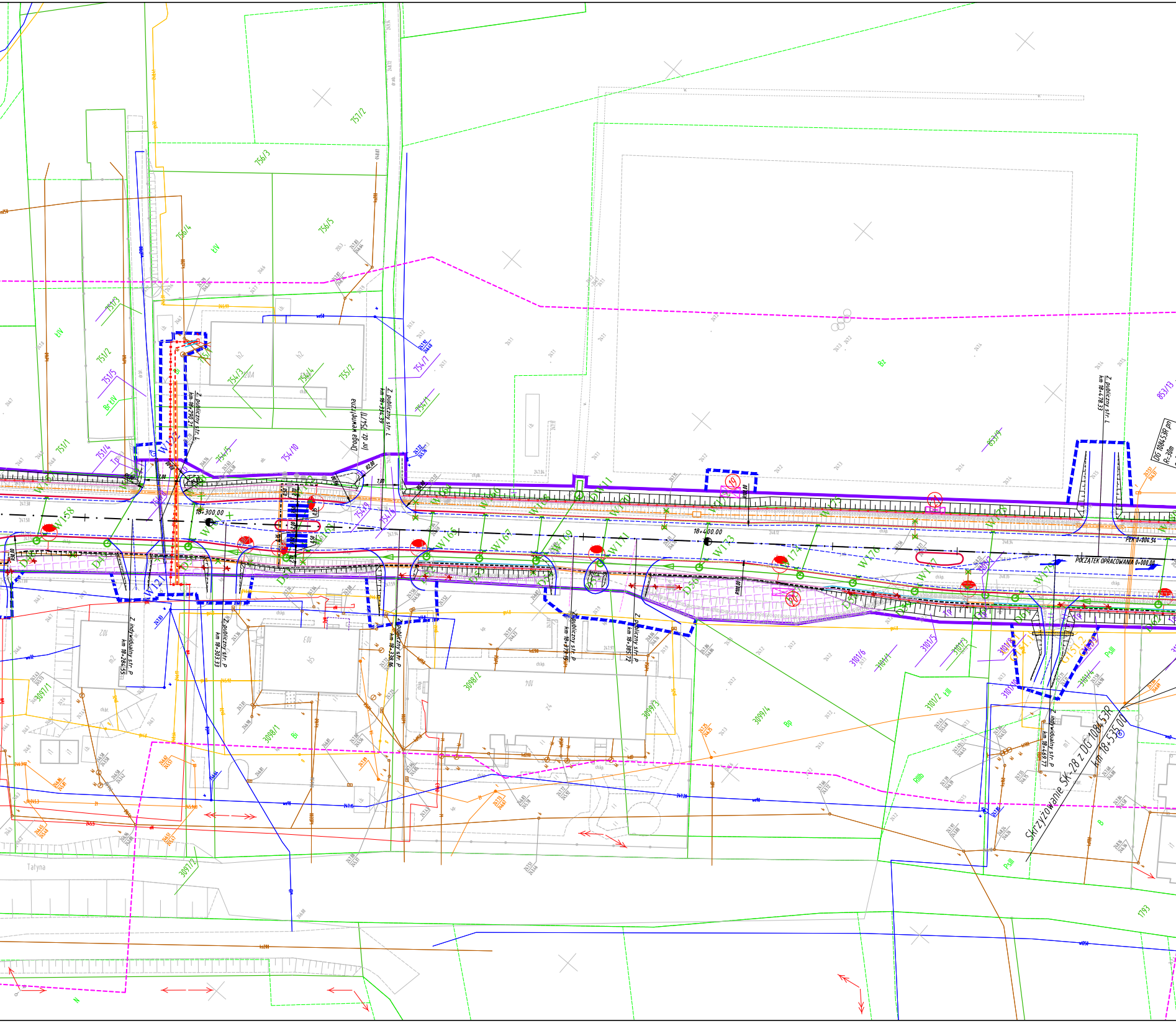
Z publiczny str. L
km 18+290.21
Z publiczny str. L
km 18+334.39
Droga wewnętrzna
(nr dz. 754/11)
Z publiczny str. L
km 18+478.33
DG 108453R pn
R=30m
18+300.00
18+400.00
PEK 0+004.54
POCZĄTEK OPRACOWANIA 0+000.00
Z indywidualny str. P
km 18+284.55
Z publiczny str. P
km 18+303.33
Z publiczny str. P
km 18+338.16
Z publiczny str. P
km 18+373.15
Z publiczny str. P
km 18+385.72
Z indywidualny str. P
km 18+469.77
Skrzyżowanie SK-28 z DG 108453R
km 18+535.00
751/2
756/3
756/4
756/5
751/3
751/2
751/5
751/1
751/4
754/3
754/4
755/2
754/5
754/10
754/7
754/1
754/8
754/9
754/6
853/9
853/13
3097/1
3097/2
3098/1
3098/2
3099/3
3099/4
3101/6
3101/4
3101/5
3101/2
3101/8
3101/10
3101/7
3101/1
1793
W158
W121
W122
W161
W162
W163
W164
W165
W166
W167
W168
W169
W170
W171
W172
W173
W174
W175
W176
W177
W178
W179
DW11
D49
D50
D51
D52
D53
D54
D55
D56
D57
D58
D59
D60
D61
D62
GT51.1
GT51.2
ŁIV
Br ŁIV
Bz
Bp
Bi
B
RIIIb
ŁIII
PsIII
Tp
102
103
104
b5
z4
h2
m1
m2
ch.kp.
ch.bt.
7.00
R2.00
2.00
0.50
0.35
2.70
Tatyna

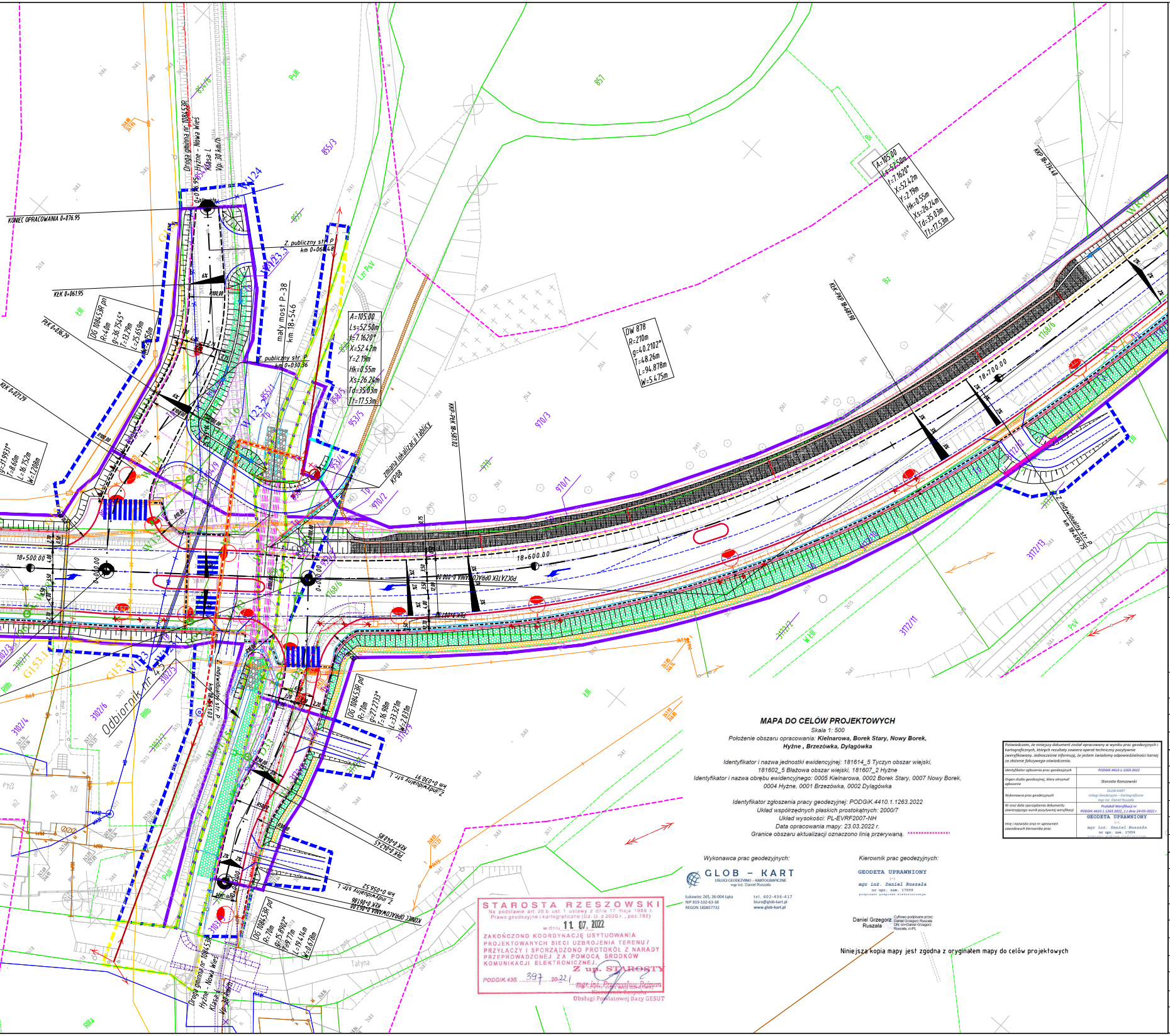
KONIEC OPRACOWANIA 0+076.95
Droga gminna nr 108453R Hyżne - Nowa Wieś
Klasa L
Vp: 30 km/h
Z. publiczny str. P
KŁK 0+061.95
PKK 0+036.29
DG 108453R pn R=40m g=36.7545° T=13.29m L=25.659m W=2.150m
mały most P-38 km 18+546
Z. publiczny str. P km 0+030.36
A=105.00 Ls=52.50m t=7.1620° X=52.42m Y=2.19m Hk=0.55m Xs=26.24m Td=35.03m Tt=17.53m
DW 878 R=210m g=40.2102° T=48.26m L=94.878m W=5.475m
zmiana lokalizacji tablicy KP08
KKP-PKK 18+587.02
KŁK-PKP 18+647.90
KKP 18+734.40
18+500.00
18+600.00
18+700.00
POCZĄTEK OPRACOWANIA 0+000.00
Z. indywidualny str. P km 18+695.75
DG 108453R pd R=70m g=21.2733° T=16.98m L=33.321m W=2.031m
Z. indywidualny str. L km 0+030.91
KŁK 0+040.85
PKK 0+042.45
Z. indywidualny str. L km 0+056.52
KONIEC OPRACOWANIA 0+063.08
DG 108453R pd R=70m g=15.8902° T=9.77m L=19.414m W=0.678m
Odbiornik nr 4.5
Tatyna

## MAPA DO CELÓW PROJEKTOWYCH

*Skala 1: 500*

*Położenie obszaru opracowania:* ***Kielnarowa, Borek Stary, Nowy Borek, Hyżne , Brzezówka, Dylągówka***

*Identyfikator i nazwa jednostki ewidencyjnej: 181614_5 Tyczyn obszar wiejski, 181602_5 Błażowa obszar wiejski, 181607_2 Hyżne*
*Identyfikator i nazwa obrębu ewidencyjnego: 0005 Kielnarowa, 0002 Borek Stary, 0007 Nowy Borek, 0004 Hyżne, 0001 Brzezówka, 0002 Dylągówka*

*Identyfikator zgłoszenia pracy geodezyjnej: PODGiK.4410.1.1263.2022*
*Układ współrzędnych płaskich prostokątnych: 2000/7*
*Układ wysokości: PL-EVRF2007-NH*
*Data opracowania mapy: 23.03.2022 r.*
*Granice obszaru aktualizacji oznaczono linią przerywaną.* ⋯⋯⋯

*Wykonawca prac geodezyjnych:*

GLOB – KART
USŁUGI GEODEZYJNO – KARTOGRAFICZNE
mgr inż. Daniel Ruszała

Łukawiec 265, 36-004 Łąka
NIP 819-102-63-38
REGON 180857732

tel. 602-436-417
biuro@glob-kart.pl
www.glob-kart.pl

*Kierownik prac geodezyjnych:*

GEODETA UPRAWNIONY
(-)
mgr inż. Daniel Ruszała
nr upr. zaw. 17059
podpisano podpisem elektronicznym

Daniel Grzegorz Ruszała
Cyfrowo podpisane przez Daniel Grzegorz Ruszała
DN: cn=Daniel Grzegorz Ruszała, c=PL

Niniejsza kopia mapy jest zgodna z oryginałem mapy do celów projektowych

*Poświadczam, że niniejszy dokument został opracowany w wyniku prac geodezyjnych i kartograficznych, których rezultaty zawiera operat techniczny pozytywnie zweryfikowany. Jednocześnie informuję, że jestem świadomy odpowiedzialności karnej za złożenie fałszywego oświadczenia.*

| | |
|---|---|
| Identyfikator zgłoszenia prac geodezyjnych | PODGiK.4410.1.1263.2022 |
| Organ służby geodezyjnej, który otrzymał zgłoszenie | Starosta Rzeszowski |
| Wykonawca prac geodezyjnych | GLOB-KART<br>Usługi Geodezyjno – Kartograficzne<br>mgr inż. Daniel Ruszała |
| Nr oraz data sporządzenia dokumentu zawierającego wynik pozytywnej weryfikacji | Protokół Weryfikacji nr<br>PODGiK.4410.1.1263.2022_1 z dnia 24-05-2022 r. |
| Imię i nazwisko oraz nr uprawnień zawodowych kierownika prac | GEODETA UPRAWNIONY<br>(-)<br>mgr inż. Daniel Ruszała<br>nr upr. zaw. 17059<br>podpisano podpisem elektronicznym |

STAROSTA RZESZOWSKI
Na podstawie art. 28 b ust. 1 ustawy z dnia 17 maja 1989 r.
Prawo geodezyjne i kartograficzne (Dz. U. z 2020 r. , poz.782)
w dniu 11. 07. 2022
ZAKOŃCZONO KOORDYNACJĘ USYTUOWANIA PROJEKTOWANYCH SIECI UZBROJENIA TERENU / PRZYŁĄCZY I SPORZĄDZONO PROTOKÓŁ Z NARADY PRZEPROWADZONEJ ZA POMOCĄ ŚRODKÓW KOMUNIKACJI ELEKTRONICZNEJ.
PODGiK.430. 397 .2022.1
Z up. STAROSTY
mgr inż. Przemysław Rejman
Kierownik Zespołu
Obsługi Powiatowej Bazy GESUT

**PROMOST**
**CONSULTING**
35-307 RZESZÓW, ul. Jana Niemierskiego 4
http:\\www.promost.pl
tel. (0-17) 85-79-155, fax (0-17) 85-79-156; e-mail: biuro@promost.pl

Inwestor:
Zarząd Województwa Podkarpackiego

Nazwa inwestycji:
"Rozbudowa drogi wojewódzkiej nr 878 Słobierna - Rzeszów - Dylągówka na odcinku od m. Kielnarowa do m. Dylągówka od km około 7+426,57 do km około 21+213,94 wraz z odcinkami nawiązania oraz rozbiórką, budową, przebudową niezbędnej infrastruktury technicznej, budowli i urządzeń budowlanych"

Stadium: PB
Data: 09.2022
Skala: 1:500

Tytuł rysunku:
Projekt zagospodarowania terenu

Nr rys: 2.11

| | | |
|---|---|---|
| BRANŻA DROGOWA | | |
| Projektant: | mgr inż. Marcin Szeremeta<br>PDK/0148/POOD/13 | |
| Sprawdzający: | mgr inż. Grzegorz Socha<br>PDK/0149/POOD/13 | |
| BRANŻA MOSTOWA | | |
| Projektant: | mgr inż. Dariusz Oboza<br>PDK/0082/POOM/11 | |
| Sprawdzający: | mgr inż. Sabina Pepera<br>PDK/0175/PWOM/17 | |
| BRANŻA SANITARNA | | |
| Projektant: | mgr inż. Andrzej Król<br>SWK/0169/POOS/09 | |
| Sprawdzający: | mgr inż. Emil Markiewicz<br>SWK/0045/POOS/10 | |
| BRANŻA ELEKTRYCZNA | | |
| Projektant: | mgr inż. Andrzej Wilk<br>PDK/0001/POOE/13 | |
| Sprawdzający: | mgr inż. Jacek Rutkowski<br>PDK/0368/PWOE/17 | |
| BRANŻA TELEKOMUNIKACYJNA | | |
| Projektant: | mgr inż. Tomasz Pustelak<br>PDK/0132/PWOT/11 | |
| Sprawdzający: | inż. Stanisław Żelichowski<br>65/70 | |
| BRANŻA KONSTRUKCYJNA/MELIORACYJNA | | |
| Projektant: | mgr inż. Jan Kuczałek<br>PDK/0034/PWOK/03 | |
| BRANŻA KONSTRUKCYJNA/GEOTECHNICZNA | | |
| Projektant: | mgr inż. Grzegorz Domarski<br>PDK/0012/POOK/17<br>PDK/0288/OWOK/15 | |